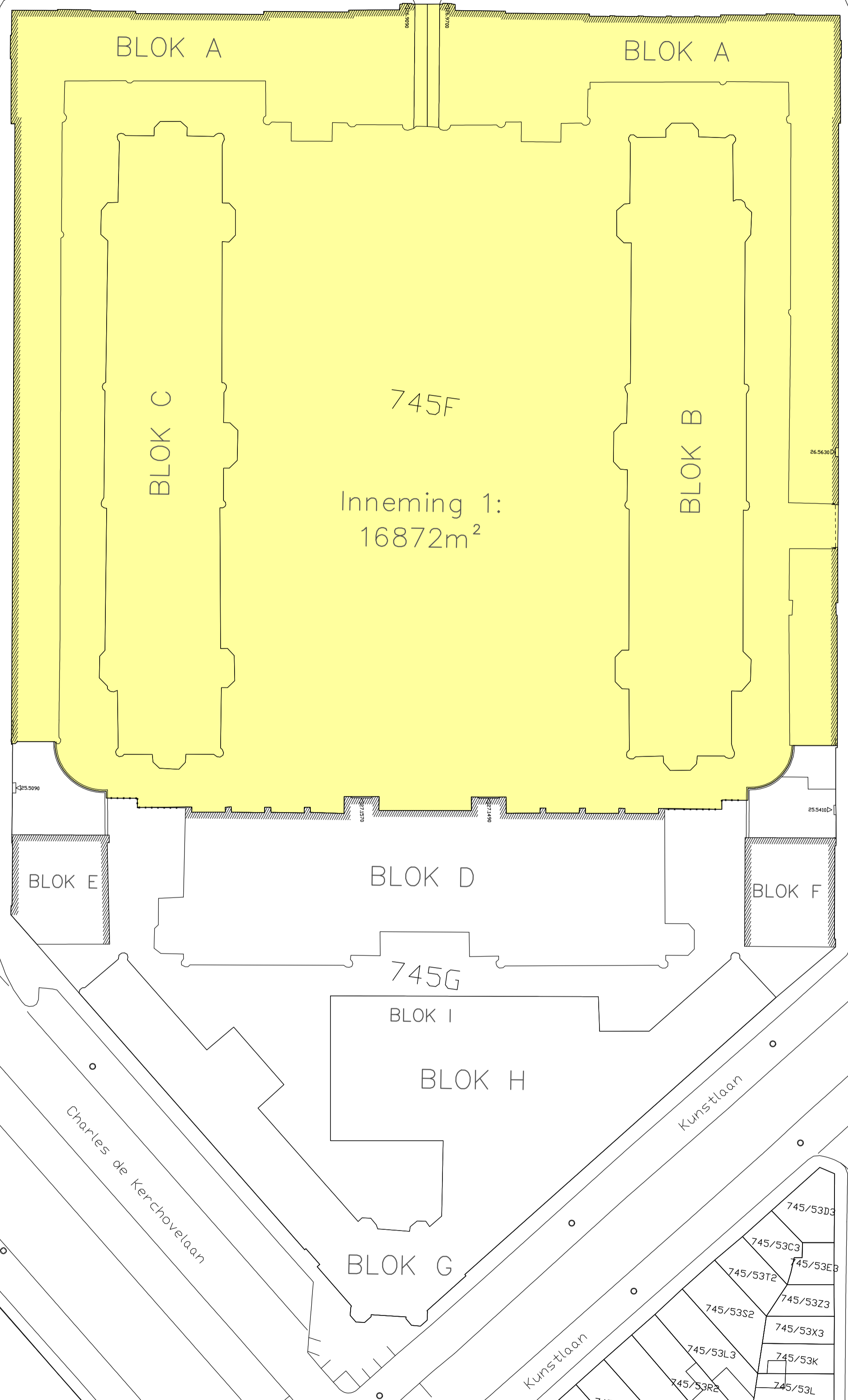
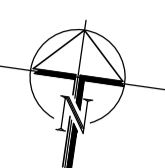


# SITUERINGSPLAN

Schaal: 1/ 500

Gaspar de Craeyerstraat

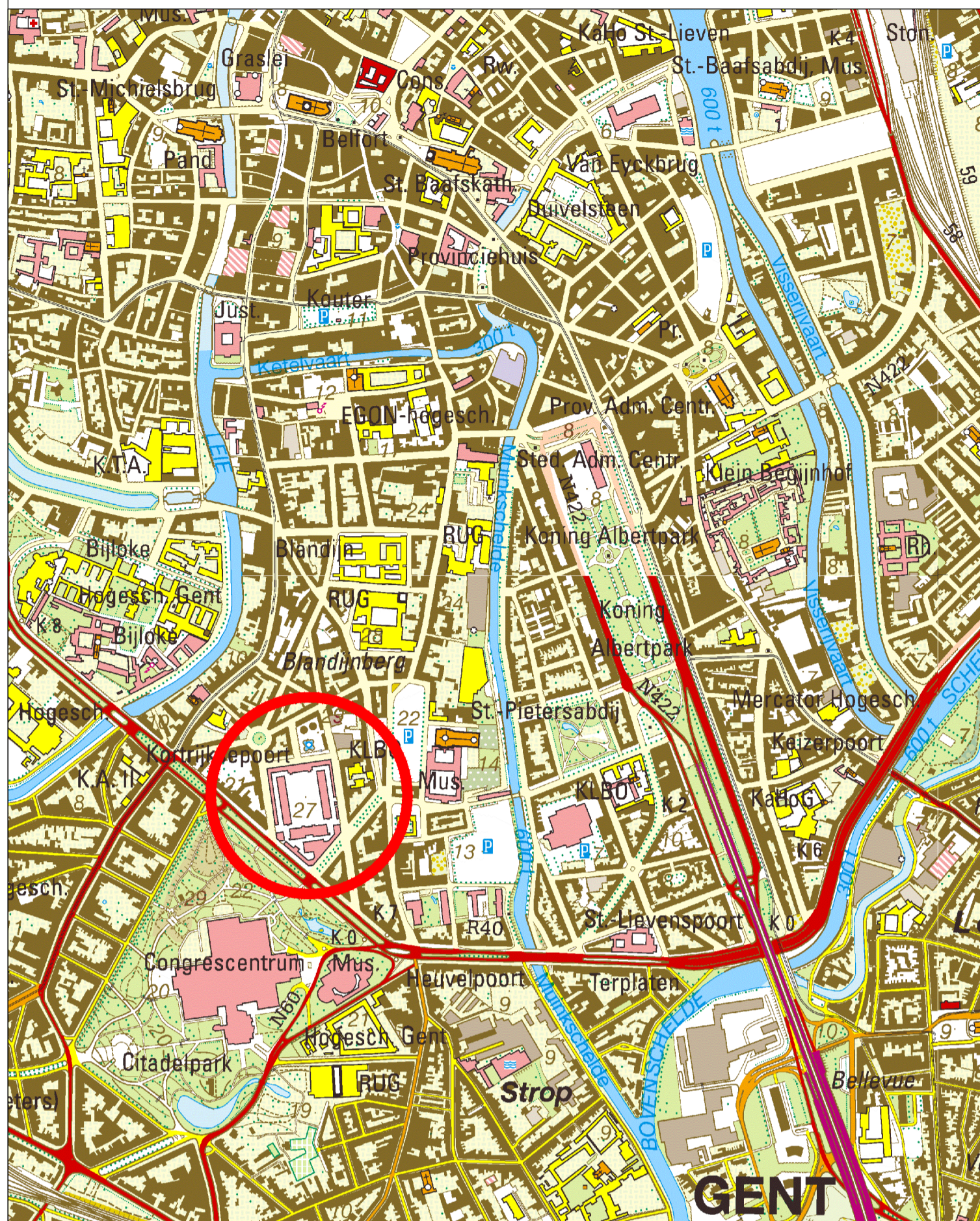
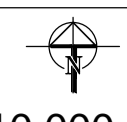


## INNEMINGSTABEL - Kadastrale beschrijving

Eigenaars	Inname nummer	Kad. Legger	Perceel				Kadastrale opp.			Gemeten opp.			In te nemen opp.			Aard
			Gemeente	Afd.	Sectie	Nr.	ha	a	ca	ha	a	ca	ha	a	ca	
Staatsdomein Ministerie van Landsverdediging Algemene dienst Bouwwerken Eversestraat 1 B5 1140 Evere	1	3440	Gent	5°	E	745F	1	65	78	1	68	72	1	68	72	militair gebouw
Totaal in te nemen:													1	68	72	

# SITUERINGSPLAN

Schaal: 1/10 000



Provincie  
**Oost-Vlaanderen**  
Voor ieder van ons  
Gouvernementstraat 1 9000 GENT

Departement Logistiek  
dienst Patrimonium

Provinciaal Administratief Centrum  
Gouvernementstraat 22 - 24  
tel : 09-267 7933 fax : 09-267 8099  
e-mail : patrimonium@oost-vlaanderen.be

**GENT**  
5°Afdeling, Sectie E, 745F  
Gaspar de Craeyerstraat, Kattenberg, Eekhout  
**LEOPOLDSKAZERNE**

Definitieve vaststelling - Onteigeningsplan + innemingstabel

**Machtigingsaanvraag**

Opgemaakt door de ondergetekende, Landmeter - Expert,  
beëdigd voor de Rechtbank van Eerste Aanleg te Gent.

**Voorlopige vaststelling onteigeningsplan:**  
zitting provincieraad van 20 november 2013

**Openbaar Onderzoek:**  
- van 10 t.e.m. 24 februari 2014  
- proces verbaal van sluiting: 13/03/2014  
- ingediende bezwaren: geen

Lander Bral

Goedgekeurd als bijlage bij het provincieraadsbesluit van

Albert De Smet  
provinciegriffier

getekend: LB  
functie: landmeter  
schaal: diverse  
Geplot: Bral Lander

wijzigingen:

1
2
3
4
5

datum opmaak: 04/03/2014

dossier: 2013-1017

afmeting: 0,37 m²

plannummer: 1

plan 1 van 1 plannen

S:\Sites\Dossiers gebouwen\2013-1017\Leopoldskazerne - aankoop blok a.c van defensiel\2013\_03\_04\_definitief onteigeningsplan\ontegeningsplan.dwg