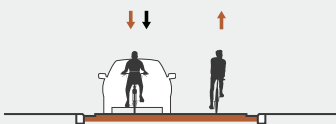
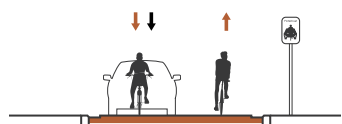
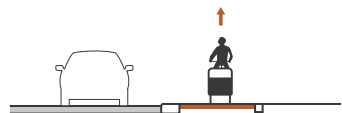

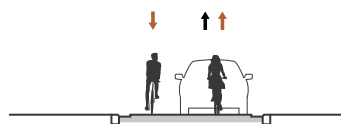



	Standaard	Uitzondering mogelijk indien	
≤30 km/u	Standaard gemengd verkeer 	<ul style="list-style-type: none"> • Straat is onderdeel van een (boven)lokale fietsroute • Fietsintensiteit ≥ 500/etmaal • Gemotoriseerd verkeer: max. 1000/etmaal. • Geen doorgaand verkeer toegelaten. 	Fietsstraat 
		<ul style="list-style-type: none"> • Gemotoriseerd verkeer: > 3500 pae/etmaal 	Verhoogd aanliggend éénrichtingsfietspad 
50 km/u	Verhoogd aanliggend éénrichtingsfietspad 	<ul style="list-style-type: none"> • Gemotoriseerd verkeer: < 2500-3500 pae/etmaal waarvan aandeel vracht- en busverkeer > 10% 	Gemengd verkeer 
		<ul style="list-style-type: none"> • Gemotoriseerd verkeer: < 2500-3500 pae/etmaal en aandeel vracht- en busverkeer < 10%. 	
70 km/u	Vrijliggend één- of tweerichtingsfietspad 	<ul style="list-style-type: none"> • Geen uitzonderingen 	

Tabel 1: Afwegingskader fietsinfrastructuur op basis van snelheidsregime en verkeersintensiteiten

Voor de concrete toepassing verwijzen we naar de desbetreffende fiches in dit document.