

0 100 200 300 400 500 m

GEOGRAFISCHE LIGGING:

N 51°10'59,6"






O 003° 34' 21,2"

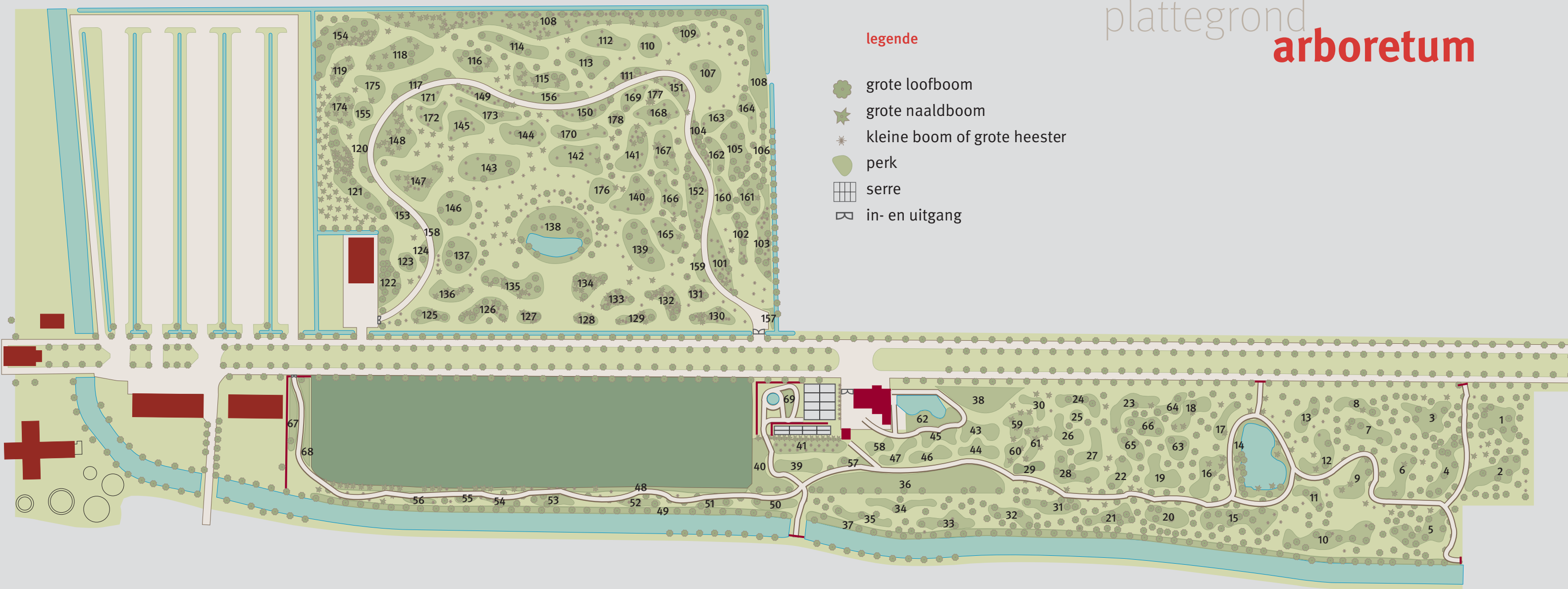
HOOGTE: 6m

TOTALE OPPERVLAKTE: 265 ha







-  moeraszone
-  speelzone
-  niet-beboste oppervlakte
-  loofbos
-  naaldbos
-  vijver/water
-  gebouw
-  verhard pad
-  onverhard pad
-  slingerpad
-  hengelvijver
-  geboortebos
-  merloen

WANDELROUTES

-  'Het is een stom bos'-pad 4 km
-  'Het lichtend bos'-pad 4 km
-  Kabouterpad 2 km
-  'Als de bomen konden praten'-pad 4 km
-  'Doorheen Het Leen'-pad 6 km



legende

-  grote loofboom
-  grote naaldboom
-  kleine boom of grote heester
-  perk
-  serre
-  in- en uitgang

openingsuren domein (alle dagen):

- 9 tot 17 uur (januari, november, december)
- 9 tot 18 uur (februari, oktober)
- 9 tot 19 uur (maart)
- 9 tot 20 uur (april, september)
- 9 tot 21 uur (mei, juni, juli, augustus)

openingsuren bosinfocentrum:

- 9 tot 12 uur en van 13 tot 17 uur
- gesloten op maandag
- gesloten van 6 december tot en met 1 januari

contact:

provinciaal domein Het Leen
Gentsesteenweg 80
9900 Eeklo
tel. 09 376 74 74 · fax 09 376 74 76
het.leen@oost-vlaanderen.be
www.hetleen.be

bezoekersaccommodatie

- bosinfocentrum
- onthaalpaviljoen arboretum
- bosklassencentrum 'Hermeleen'
- jeugdkampeercentrum
- fietsenstallingen
- halte belbus bij bosinfocentrum
- parking voor 400 wagens
- 36km wandelpaden, deels verhard
- bewegwijzerde wandelingen
- 3 hengelvijvers
- accommodatie en domein gemakkelijk toegankelijk voor personen met een beperkte mobiliteit
- speeltuin en ruime speelzone in het bos

cafetaria

- open vanaf 10 uur tot sluitingsuur domein
- gesloten op maandag
- contact: · tel. 09 377 55 34
- cafetariahetleen@skynet.be