

scholen

basisscholen

- GO! Basisschool De Regenboog**
Kroonstraat 2 bis, 9940 Ertvelde
- VBS Ertvelde**
Eeklostraat 2, 9940 Ertvelde
- VBS Ertvelde wijkafdeling**
Lindenaan 35, 9940 Evergem
- Vrije Basisschool Cocon**
Riemeweg 39 G, 9940 Rieme
- VBS Ertvelde wijkafdeling**
Tervenen 16, 9940 Ertvelde
- VBS De Kleine Prins**
Kloosterstraat 18-20, 9940 Kluizen
- VBS Braambos Doornzele**
Doornzele Dries 55, 9940 Doornzele
- GBS Wippelgem**
Droogte 208, 9940 Wippelgem
- GBS Sleidinge**
Sleidinge-Dorp 142, 9940 Sleidinge
- VBS De Bijenkorf**
Akkerken 2, 9940 Sleidinge
- VBS Braambos Kerkbrugge – Langerbrugge**
Burggravenlaan 5, 9940 Langerbrugge
- GBS Evergem**
Reibroekstraat 2A, 9940 Evergem
- VBS Sint-Franciscus**
Schepenhuisstraat 10, 9940 Evergem
- Go! BS Het Molenschip en internaat**
Vurstjen 33, 9940 Evergem
- MPI Het Vindingrijk**
Vurstjen 25, 9940 Evergem
- GBS Belzele**
Oosteindestraat 69, 9940 Belzele
- VBS Belzele**
Belzeelsestraat 22, 9940 Belzele



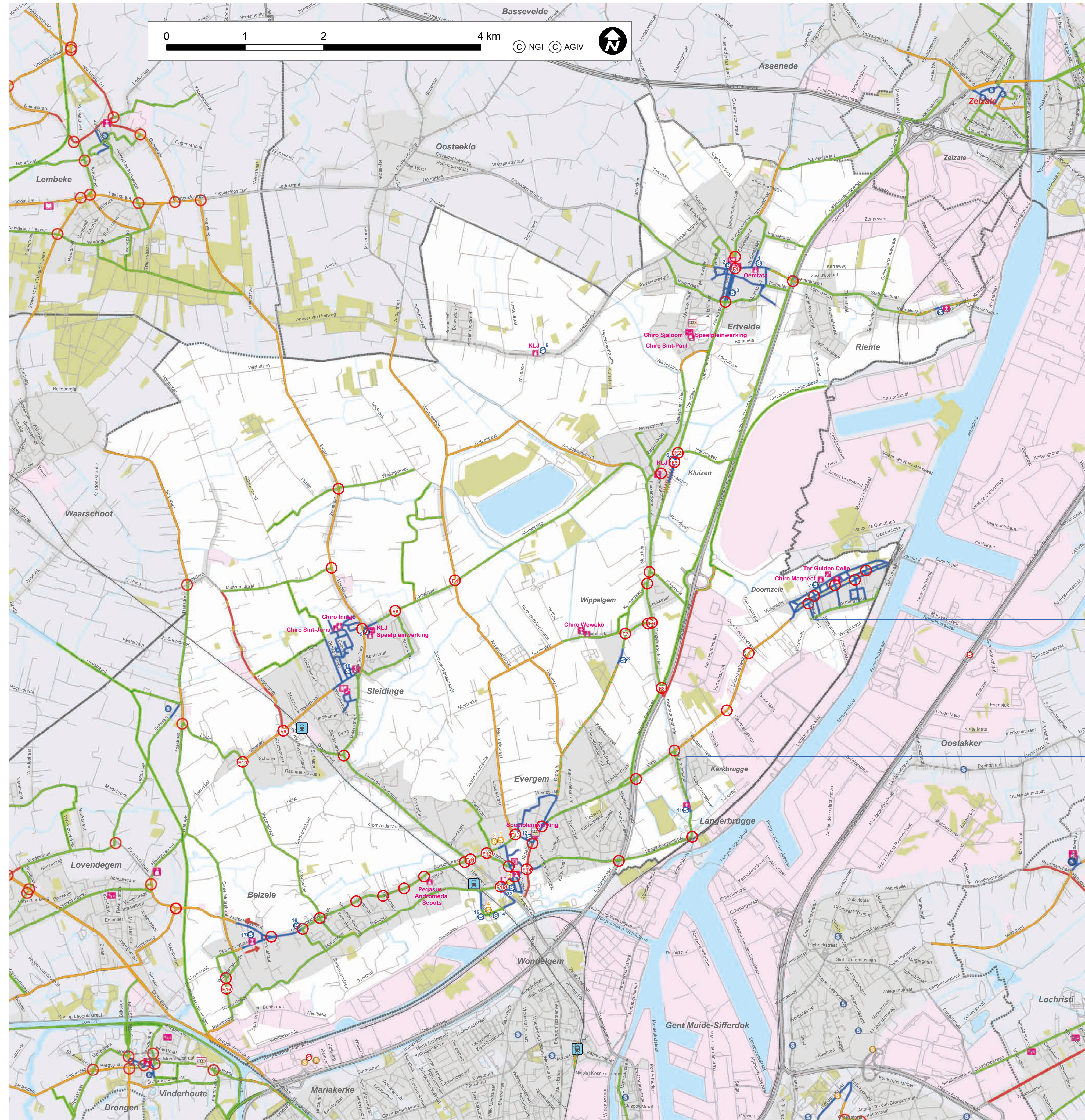
secundaire scholen

- GO! EINSTEIN Atheneum Evergem**
Hofbilkstraat 21, 9940 Evergem
- GO! MUDA Atheneum**
Hofbilkstraat 21, 9940 Evergem
- Sint-Franciscus Evergem**
Schepenhuisstraat 4, 9940 Evergem
- SBSO 't Vurstjen**
Vurstjen 27, 9940 Evergem

andere scholen

- Academie voor Muziek, Woord en Dans
Hofbilkstraat 21, 9940 Evergem
- Centrum voor Volwassenenonderwijs
Hofbilkstraat 21, 9940 Evergem

schoolroutekaart Evergem



Legende

- Aandachtspunten
- Knelpunten
- Basisscholen
- Secundaire school
- Hogeschool
- Station NMBS
- Ziekenhuis
- Gemeentegrens

SRK routes

- Zone 30 schoolomgeving
- Veiligste fietsroute
- Veilige fietsroute langs fietsweg
- Fietsroute met beperkte voorzieningen of druk verkeer
- Fietspad in aanleg of ter studie
- Te mijden fietsroute
- Geparkeerde wagens
- Fietsnelweg

Attractiepolen

- Gemeentehuis
- Kerk
- Sportinfrastructuur
- Bibliotheek
- Jeugdhuys
- Speelplein
- Ontmoetingscentrum

F8 kruispunt Jacques Parijslaan (R4)/ Drogenbroodstraat (N458)/ Kerkbruggestraat (N458)

F10 kruispunt Weegse/ Weegse (verlengde Biezenstraat)/ Koningslinde/ Linde

Als fietser of voetganger is het belangrijk om de verkeerslichten te respecteren en op de fietspaden, voetpaden of oversteekplaatsen te blijven. Wees voorzichtig en zorg vooral dat je goed zichtbaar bent! Denk aan de dode hoek.

Stel je als fietser op het voetpad en zorg dat je nog zichtbaar bent voor het verkeer dat komt van voetpaden of oversteekplaatsen in de gaten houden, voordat je overstreekt. Kijk goed of er verkeer aan- komt vanuit de richting Eeksen, van het deel Linde (verlengde van Biezenstraat) en vanuit Sleidinge. Als alles vrij is, steek je over. Het is zeer belangrijk dat je zichtbaar bent voor het verkeer!

wees extra aandachtig aan volgende scholen

- 7** VBS Braambos Doornzele
Doornzele Dries 55, 9940 Doornzele
- 11** VBS Braambos Kerkbrugge – Langerbrugge
Burggravenlaan 5, 9940 Langerbrugge



mijn fiets is in orde

- rode reflector achteraan
- rood achterlicht
- gele of oranje reflectoren op de pedalen
- bel (hoorbaar op zom)
- wit of geel voorlicht
- witte reflector vooraan
- rem op voor- en achterwiel
- twee gele of oranje dubbelzijdige reflectoren bevestigd op de spaken of een witte reflecterende strook op de band

Maak je zichtbaar!

- Reflecterende kledij of strips
- Extra knipperlichtje
- Fluohesje
- Reflecterende boekentashoes

Bescherm jezelf

- Een fietshelm zorgt voor extra bescherming.
- Gebruik het fietspad of de fietsstrook.
- Stop en kijk uit voor je oversteekt.

knelpunten

Evergem

- F1** rotonde Marktplein/ Pastorijstraat/ Eeklostraat
- F2** kruispunt Noordlaan (N458)/ Hoogstraat
- F3** kruispunt Noordlaan (N458)/ Kloosterstraat
- F4** kruispunt Volpenswege/ Kerkstraat/ Nieuweweg
- F5** kruispunt Kerkstraat/ Oostveld
- F6** kruispunt Drogenbroodstraat/ Moleneinde/ Wippelgem Dorp
- F7** rotonde Kramershoek/ Droogte/ Moleneinde/ Kokerstraatje
- F8** kruispunt Jacques Parijslaan (R4)/ Drogenbroodstraat (N458)/ Kerkbruggestraat (N458)
- F9** kruispunt Weegse/ Wurmstraat/ Weststraat/ Langendam
- F10** kruispunt Weegse/ Weegse (verlengde Biezenstraat)/ Koningslinde/ Linde
- F11** kruispunt Brielken(N456)/ Kwadeweg/ Christoffelweg (N456)
- F12** kruispunt Brielken (N456)/ Hoeksen/ Hofbilkstraat
- F13** kruispunt Hofbilkstraat/ Reibroekstraat
- F14** kruispunt Kapellestraat/ Achterstege/ Langerbrugsestraat
- F15** kruispunt Bibliotheekstraat/ Christoffelweg (N456)/ Spoorwegstraat
- F16** kruispunt Rabotstraat/ Korte Rabotstraat

deze schoolroutekaart leidt je veilig met de fiets naar school

Naar school fietsen is veel meer dan zomaar een verplaatsing. Het is gezond, gaat snel en is vooral ontspannend! Bovendien zorgt het voor minder auto-verkeer rond de scholen, wat de schoolomgeving veiliger maakt.

Met de schoolroutekaart heeft de gemeente Evergem de veiligste routes van en naar de scholen in kaart gebracht. Ze wil het gemeentelijk fietsbeleid een hart onder de riem steken en een stap verder zetten in de richting van een milieuvriendelijke en veilige gemeente.

Ouders, die samen met hun kinderen naar de basisschool fietsen, leveren op termijn jonge fietsers af die zich volledig zelfstandig en op een verantwoorde manier in het verkeer kunnen bewegen. Bovendien dragen zij ook een steentje bij in de verbetering van de luchtkwaliteit van onze gemeente.

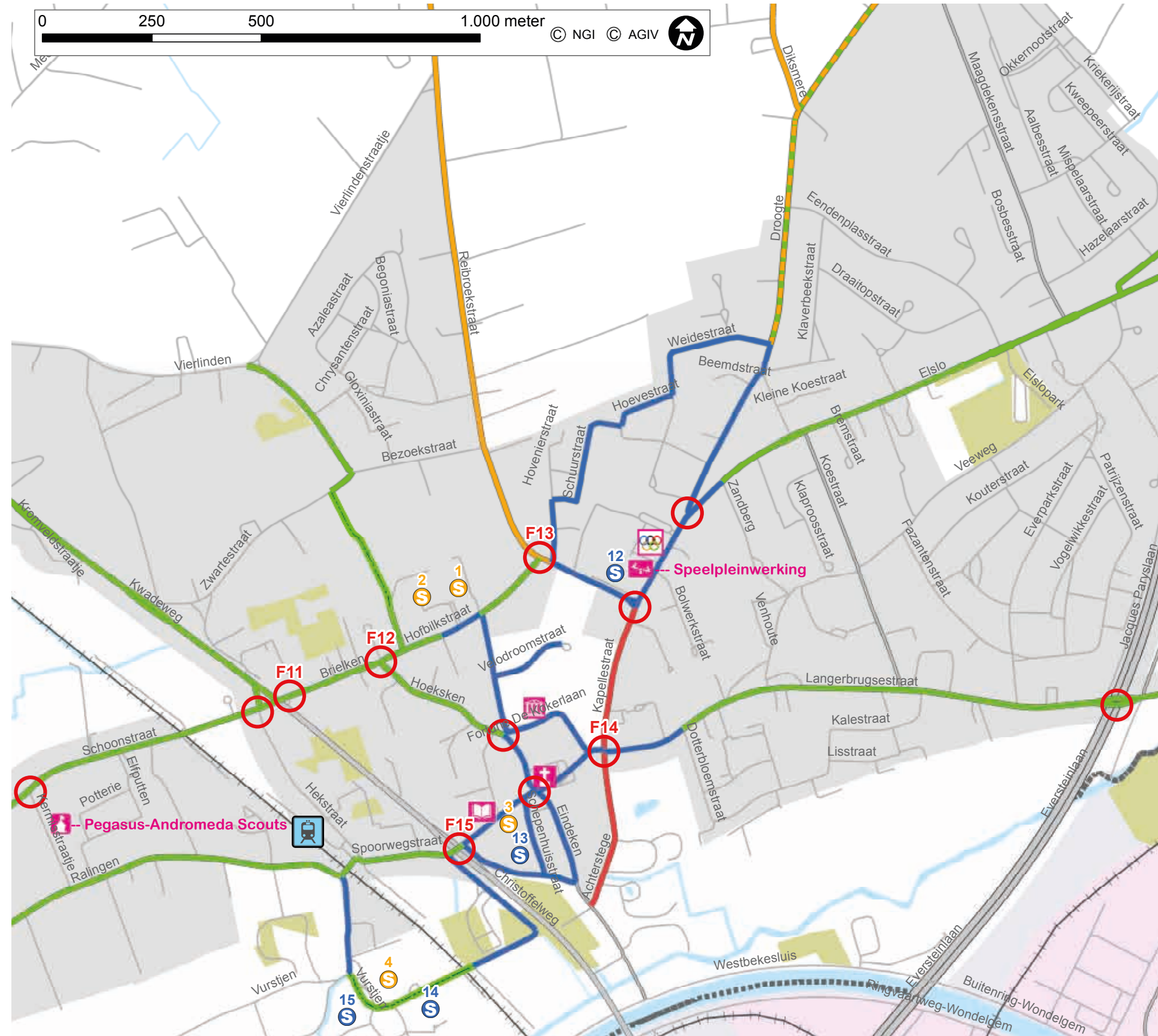
De provincie Oost-Vlaanderen stimuleert de aanleg van fietsnetwerken en ondersteunt acties die burgers aanmoedigen om voor verplaatsingen naar school, naar het werk of naar de winkel de fiets te gebruiken. Ze zorgt, samen met de gemeente, voor het aanmaken en de financiering van de schoolroutekaart.

Voor leraars
U vindt een handleiding voor het klassikaal gebruik van de schoolroutekaarten (met lesfiches en werkbladen) op: <http://www.oost-vlaanderen.be/schoolroutekaart> (onderaan bij documenten).

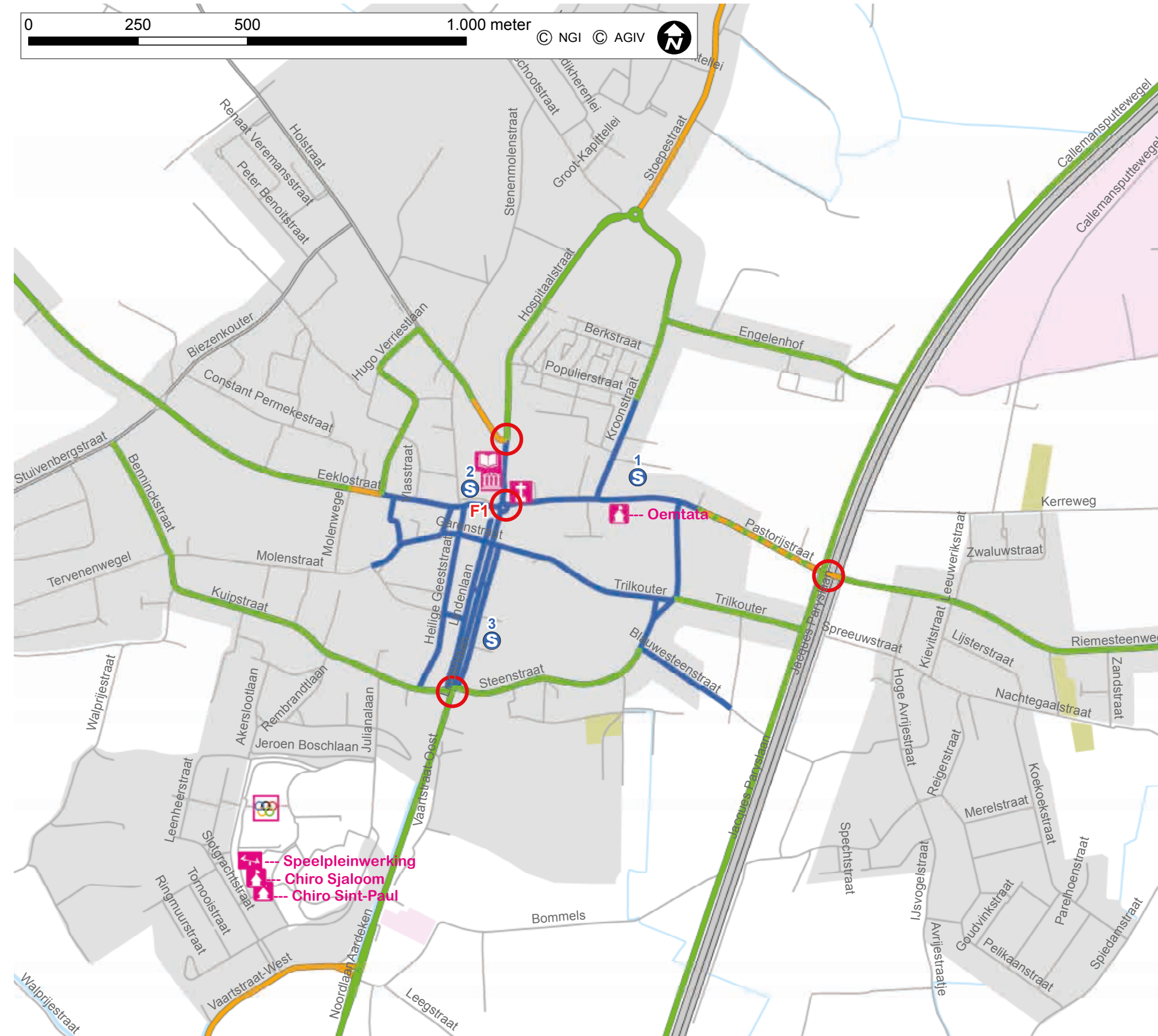
Link naar digitale kaart
Er bestaat ook een digitale schoolroutekaart die je kan gebruiken op je smartphone, tablet of computer.
www.routeschool.be/login/ovmap/Evergem



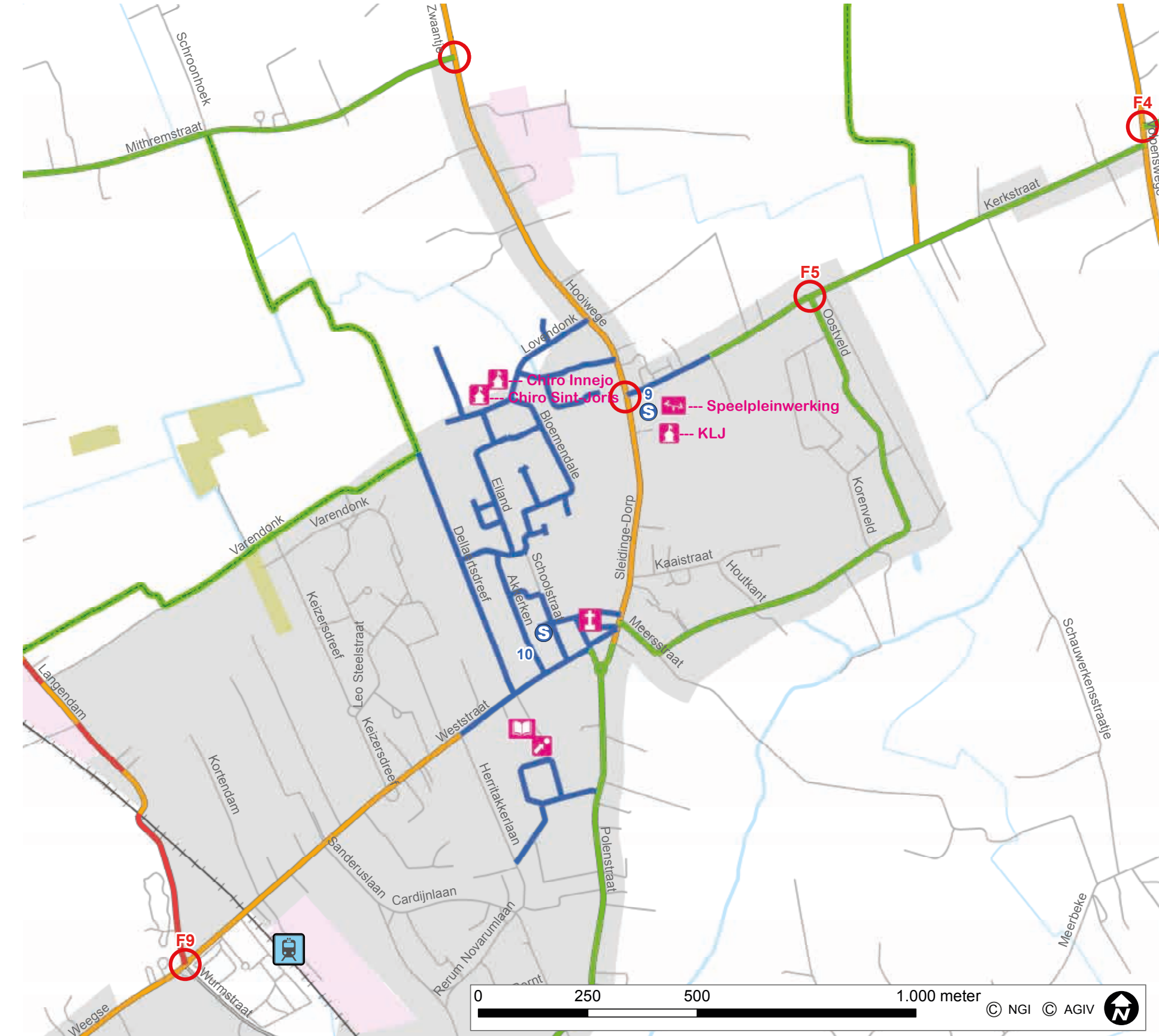
zoom Evergem centrum



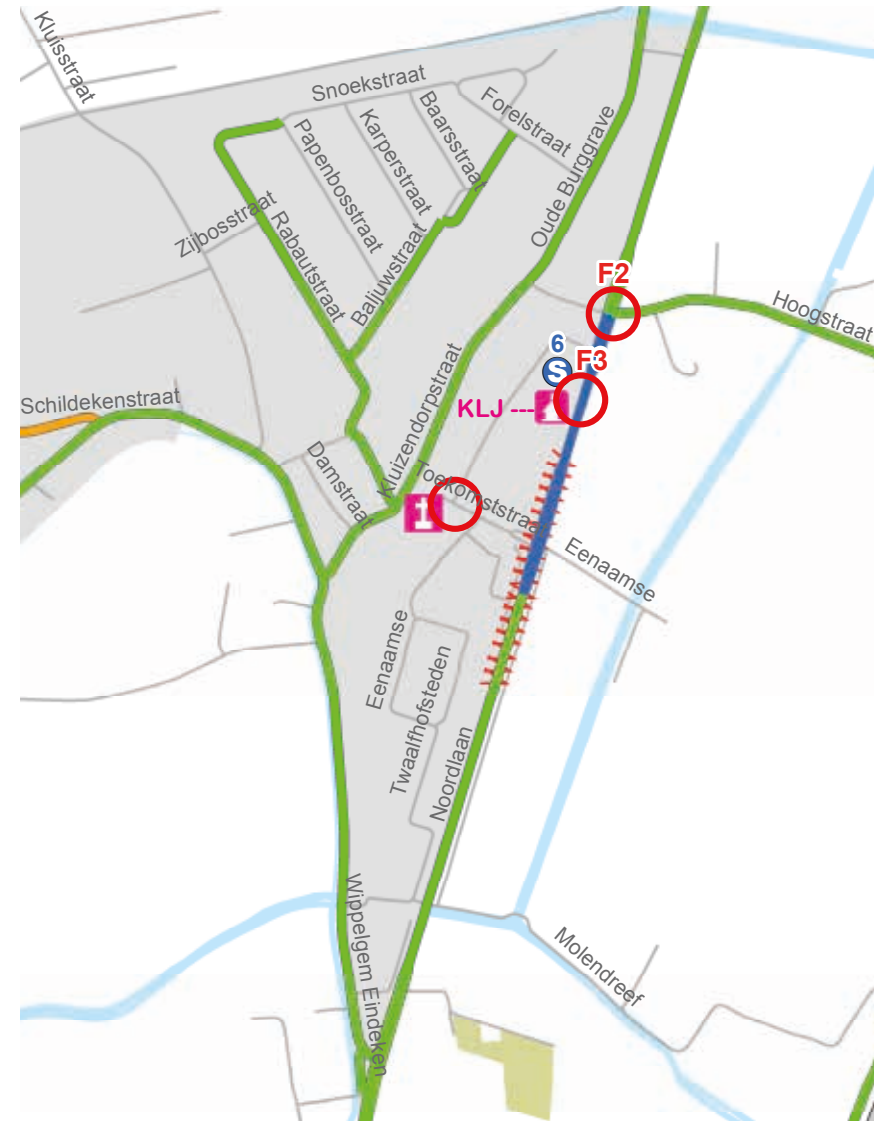
zoom Ertvelde



zoom Sleidinge



zoom Kluisen



knelpunten

F1 rotonde Marktplein/
Pastorijstraat/ Eeklostraat



Het verkeer dat zich op de rotonde bevindt heeft voorrang op het verkeer dat de rotonde wil oprijden. Ook een fietser moet voorrang verlenen aan het verkeer dat zich op de rotonde bevindt. Als je komt van de Holstraat, Eeklostraat en Pastorijstraat zijn er geen fietspaden. Dus fietsers delen de rijweg met het andere verkeer. Dat is ook zo op de rotonde zelf. Zorg ervoor dat je voldoende zichtbaar bent.

F2 kruispunt Noordlaan
(N458)/ Hoogstraat



Voetgangers of fietsers duwen op de knop, waardoor de lichten voor de wagens op de Noordlaan op rood springen. Als het rood is voor de automobilisten kan je te voet (ook fietsers stappen af) oversteken op het zebraapad. Let er wel op dat wagens je gezien hebben.

F3 kruispunt Noordlaan
(N458)/ Kloosterstraat



In de Noordlaan bevindt zich recht over de Kloosterstraat een brede berm. Het is verboden om op deze berm te parkeren. Toch gebeurt dit en steekt men te voet de drukke Noordlaan over. Dit is gevaarlijk. Als je met de wagen komt, zijn er zijn twee alternatieven:
1. Parkeer je wagen in de Hoogstraat en steek over aan de verkeerslichten aan het kruispunt Hoogstraat.
2. Parkeer op de parking in de Toekomststraat en gebruik de schooltoegang in de Kloosterstraat.

F4 kruispunt Volpens-
weg/ Kerkstraat/
Nieuwegeweg



Het oversteken van Volpensweg vraagt oplettendheid. Vaak rijden de wagens er snel. De kruispunten Nieuwegeweg en Kerkstraat liggen niet rechtover elkaar. Steek over in een rechte beweging, zodat je van het fietspad van Kerkstraat of Nieuwegeweg op het fietspad in Volpensweg rijdt.

F5 kruispunt
Kerkstraat/ Oostveld



Ook al ligt dit kruispunt op een verkeersplateau, toch blijkt het dat er te snel gereden wordt. Neem dus je tijd om te wachten voor je oversteeft. Aankomende wagens kunnen vlugger rijden dan je verwacht! Zorg ervoor dat je voldoende zichtbaar bent.

F6 kruispunt Drogen-
broodstraat/ Moleneinde/
Wippelgem Dorp



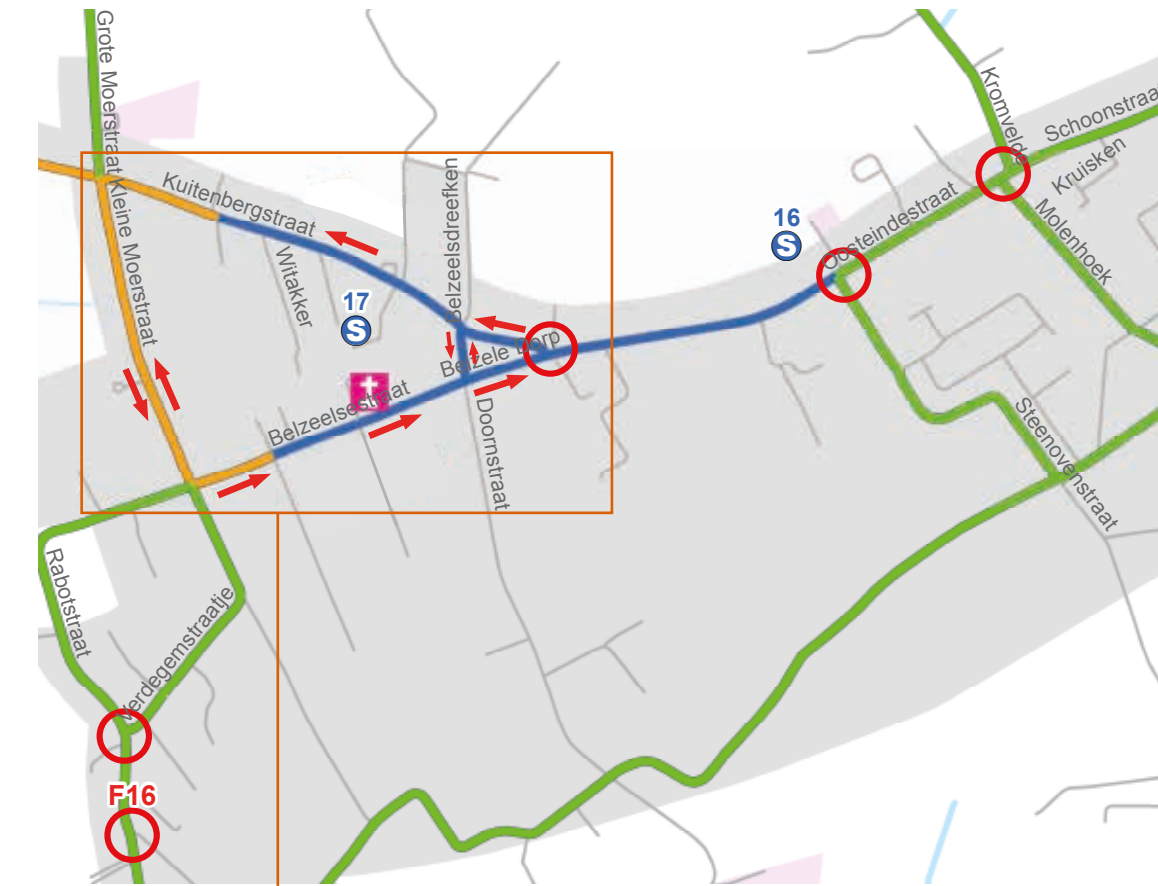
Dit is een druk kruispunt met veel afslaande bewegingen. Het is ook een bustraject. Voetgangers moeten zeker de zebraapaden gebruiken en ook de fietsers stappen af en steken dit kruispunt te voet over. Zorg dat je voldoende zichtbaar bent.

F7 rotonde Kramershoek/
Droogte/ Moleneinde/
Kokerstraatje



Je rijdt vanop het fietspad de rotonde op. Op de rotonde heb je voorrang. Toch letten automobilisten niet steeds op de fietsers die op de rotonde rijden. Het is dus aangegeven om voorzichtig te zijn en niet te snel te fietsen. Zorg er altijd voor dat je goed zichtbaar bent!

zoom Belzele



Belzele Dorp/ (deel) Kuitenbergstraat/
Kleine Moerstraat/ (deel) Belzeelsestraat

In de "grote driehoek" van Belzele geldt beperkt eenrichtingsverkeer, behalve in de Kleine Moerstraat en in het deel Belzele Dorp dat tussen Doornstraat en Belzeledreefken ligt. Dit betekent dat wagens met de zijlen meerijden, fietser mogen in beide richtingen rijden.

Indien je je als fietser niet veilig voelt, terwijl je in tegengestelde richting van het gemotoriseerde verkeer rijdt, dan kan je meerijden met het autoverkeer. Tot de leeftijd van 9 jaar en als de wielen van de fiets een maximum diameter hebben van 500 mm mag een fietser op het voetpad rijden. Dit doe je uiteraard zonder de voetgangers te hinderen.

schoolomgeving = zone 30



Zie onze kinderen graag, vertraag!

zoom Wippelgem



Legende

- Aandachtspunten
- Knelpunten
- Basisscholen
- Secundaire school
- Hogeschool
- Station NMBS
- Ziekenhuis
- Gemeentegrens
- Rijrichting
- SRK routes**
- Zone 30 schoolomgeving
- Veiligste fietsroute
- Veilige fietsroute langs fietsweg
- Fietsroute met beperkte voorzieningen of druk verkeer
- Fietspad in aanleg of ter studie
- Te mijden fietsroute
- Geparkeerde wagens
- Fietswielweg
- Attractiepoelen**
- Gemeentehuis
- Kerk
- Sportinfrastructuur
- Bibliotheek
- Jeugdhuis
- Spelertuin
- Ontmoetingscentrum

F9 kruispunt Weegse/
Wurmstraat/ Weststraat/
Langendam



Het voorrangstraject op dit kruispunt is Weegse/ Weststraat. Dit wil zeggen dat weggebruikers die komen uit Wurmstraat en Langendam voorrang moeten verlenen en zo nodig stoppen. Dit geldt ook voor fietsers en voetgangers.

Op dit kruispunt geldt op alle 4 de takken gemengd verkeer. Dit houdt in dat er geen fietspad is maar dat fietsers en het andere verkeer de rijbaan delen. Steek steeds te voet, met de fiets aan de hand, over. Kijk goed uit voor uitrijdende, geparkeerde, auto's.

F11 kruispunt
Brielken(N456)/ Kwadeweg/
Christoffelweg (N456)



Als fietser of voetganger is het vooral belangrijk om de verkeerslichten te respecteren en op de fietspaden, voetpaden of overstekplaatsen te blijven. Denk aan de dode hoek!

F12 kruispunt Brielken
(N456)/ Hoeksken/
Hofbilkstraat



Aan de zijde van het kerkhof ontbreken voetpaden waardoor je als voetganger tussen geparkeerde wagens moet stappen. Om dit te vermijden kan je oversteken op het zebraapad t.h.v. de school in de Hofbilkstraat en je weg naar het Brielken vervolgen aan de zijde waar wel een voetpad ligt.

F13 kruispunt Hofbilk-
straat/ Reibroekstraat



Als voetganger steek je over op het zebraapad van de gemeentelijke basisschool en blijf je op het voetpad kant Hofbilkstraat. Als je moet oversteken op het zebraapad van de Hofbilkstraat, hou er dan rekening mee dat wagens en bussen manoeuvres aan het uitvoeren zijn. Zorg ervoor dat je zichtbaar bent! Hou er ook rekening mee dat klanten, die de parking van de slagerij op- of afrijden, je niet altijd opmerken.

F14 kruispunt Kapelle-
straat/ Achterstege/
Langerbrugsestraat



Op dit kruispunt geldt op alle 4 de takken gemengd verkeer. Dit houdt in dat er geen fietspad is, maar dat fietsers en het andere verkeer de rijbaan delen. Zorg dat je als fietser voldoende ruimte inneemt en laat je niet wegdrummen door haastige chauffeurs. Zorg ervoor dat je zichtbaar bent! Hou er ook rekening mee dat klanten, die de parking van de slagerij op- of afrijden, je niet altijd opmerken.

F15 kruispunt Bibliotheek-
straat/ Christoffelweg
(N456)/ Spoorwegstraat



Aan de Christoffelweg moet de oversteek in 2 keer gebeuren. Gebruik als voetganger het zebraapad. Gebruik als fietser (als je fiets) de ruimte naast het zebraapad. Met de fiets aan de hand word je beschouwd als voetganger en kan je wel het zebraapad gebruiken.


Aan de zijde van de Spoorwegstraat rijdt de tram en die heeft voorrang op alle verkeer. Wacht met oversteken wanneer de lichten een aankomende tram signaleren.

F16 kruispunt Rabot-
straat/ Korte Rabotstraat




Als je uit de Korte Rabotstraat komt, is het zicht naar rechts niet goed voor een fietser. Die moet oversteken om het dubbelrichtingsfietspad aan de overkant te bereiken. Dit door de uitstekende woning in de bocht. Je kan als alternatieve route de trage verbinding in het doodlopende stuk van Nieuw Rabot gebruiken waar het Rabotstraatje/Oud Bogardstraatje verbinding geven met het Verdegemstraatje.

foutparkeren




Fout geparkeerde wagens brengen kinderen in gevaar

Parkeer steeds op daarvoor voorziene plaatsen of verderop waar je de zachte weggebruiker niet hindert. Dat klein eindje stappen, maakt als zoveel veiliger en is goed voor je gezondheid.



dode hoek



De dode hoek vermijden is veiliger in het verkeer rijden.

Maak steeds oogcontact met de chauffeur.

