






























































Totaal	Type	Informatie	Uurrooster 15 km/h	Volgende
0.0 km		Picknickmogelijkheid	Bus	0 min 199 m
0.2 km		Sla rechts af op Peperstraat, N434 (Eeklo)		0 min 973 m
1.17 km		Sla scherp links af op Hoogstraat (Eeklo)		4 min 833 m
2.01 km		ga rechtdoor op Hoogstraat (Eeklo)		8 min 2 m
2.01 km		Sla rechts af op Hoogstraat (Eeklo)		8 min 924 m
2.93 km		Links afbuigen op Boterhoek (Eeklo)		11 min 391 m
3.32 km		Sla rechts af op Watersweg (Eeklo)		13 min 1.26 km
4.58 km		Sla rechts af op Eerstestraat (Sint-Laureins)		18 min 5 m
4.59 km		ga rechtdoor op Eerstestraat (Sint-Laureins)		18 min 543 m
5.13 km		Sla links af op Kruyersweg (Sint-Laureins)		20 min 809 m
5.94 km		Sla links af op Kruiskenstraat (Sint-Laureins)		23 min 33 m
5.98 km		Sla rechts af op Waterstraat (Sint-Laureins)		23 min 786 m
6.76 km		Sla links af op Goochelaarstraat (Sint-Laureins)		27 min 254 m
7.02 km		Sla scherp rechts af op Mandeweg (Sint-Laureins)		28 min 746 m
7.76 km		ga rechtdoor op Mandeweg (Sint-Laureins)		31 min 827 m
8.59 km		Sla links af op Beostereedepolderdijk (Sint-Laureins)		34 min 667 m
9.26 km		Sla links af op Beostereedepolderdijk (Sint-Laureins)		37 min 8 m
9.27 km		Sla rechts af op Beostereedepolderdijk (Sint-Laureins)		37 min 857 m
10.12 km		ga rechtdoor op Beostereedepolderdijk (Sint-Laureins)		40 min 38 m
10.16 km		Sla links af op Beostereedepolderdijk (Sint-Laureins)		40 min 5 m
10.17 km		ga rechtdoor op Beostereedepolderdijk (Sint-Laureins)		40 min 232 m
10.4 km		Sla links af op Vlamingstraat, N455 (Sint-Laureins)		41 min 12 m
10.42 km				41 min 28 m
10.44 km				41 min 702 m
11.15 km		ga rechtdoor op Hontseindestraat (Sint-Laureins)		44 min 524 m
11.67 km				46 min 4 m
11.68 km				46 min 368 m
12.04 km				48 min 295 m
12.34 km		Sla rechts af op Groenstraat (Sint-Laureins)		49 min 1.16 km
13.5 km		Sla links af op Sint-Margrietestraat, N455 (Sint-Laureins)		54 min 371 m

13.87 km		Sla rechts af op Molenkreekstraat (Sint-Laureins)	55 min	5 m
13.88 km		ga rechtdoor op Molenkreekstraat (Sint-Laureins)	55 min	1.36 km
15.24 km		Sla rechts af op Sint-Livinuspolder (Sint-Laureins)	1 h 0 min	362 m
15.6 km		ga rechtdoor op Sint-Livinuspolder (Sint-Laureins)	1 h 2 min	719 m
16.32 km		Sla rechts af op Sint-Jansstraat (Sint-Laureins)	1 h 5 min	1.18 km
17.5 km		Rechts afbuigen op Sint-Jansstraat (Sint-Laureins)	1 h 9 min	185 m
17.68 km		ga rechtdoor op Sint-Jansstraat (Sint-Laureins)	1 h 10 min	386 m
18.07 km		ga rechtdoor op Sint-Jansstraat (Sint-Laureins)	1 h 12 min	2.05 km
20.12 km			1 h 20 min	86 m
20.2 km			1 h 20 min	5 m
20.21 km		Sla rechts af op Moerstraat, N434 (Kaprijke)	1 h 20 min	788 m
21.0 km		Sla rechts af op Brouwersweg (Sint-Laureins)	1 h 23 min	5 m
21.0 km			1 h 24 min	397 m
21.4 km			1 h 25 min	201 m
21.6 km			1 h 26 min	587 m
22.19 km		ga rechtdoor op Rysselhofdreef (Kaprijke)	1 h 28 min	479 m
22.67 km		Sla rechts af op Rijsselhofstraat (Kaprijke)	1 h 30 min	7 m
22.68 km		ga rechtdoor op Rijsselhofstraat (Kaprijke)	1 h 30 min	872 m
23.55 km		ga rechtdoor op Rysselhofstraat (Kaprijke)	1 h 34 min	369 m
23.92 km		Sla links af op Wulfhoekstraat (Kaprijke)	1 h 35 min	706 m
24.62 km			1 h 38 min	6 m
24.63 km			1 h 38 min	755 m
25.39 km		Sla links af op Molenstraatje (Eeklo)	1 h 41 min	6 m
25.39 km		ga rechtdoor op Molenstraatje (Eeklo)	1 h 41 min	225 m
25.62 km		Rechts afbuigen op Aalstgoed (Eeklo)	1 h 42 min	300 m
25.92 km			1 h 43 min	5 m
25.93 km			1 h 43 min	229 m
26.16 km			1 h 44 min	58 m
26.21 km		ga rechtdoor op Aalstgoed (Eeklo)	1 h 44 min	606 m
26.82 km		Sla scherp rechts af op Ketsebroeken (Eeklo)	1 h 47 min	6 m
26.83 km		ga rechtdoor op Ketsebroeken (Eeklo)	1 h 47 min	478 m

27.3 km



ga rechtdoor op **Bus (Eeklo)**

1 h 49 min

1.1 km

28.4 km



1 h 53 min