



LEGENDE

- vaste bodem
- slibbodem
- oeeverversterking
- - - as dwarsprofiel
- | haag
- | gebouw
- STRAATNAAM
|
straatnaam
- weide-afsluiting
- afsluiting
- BV beginpunt verharding
- BO beginpunt Onverharde weg
-  Hoogstammige boom
-  Laagstammige boom

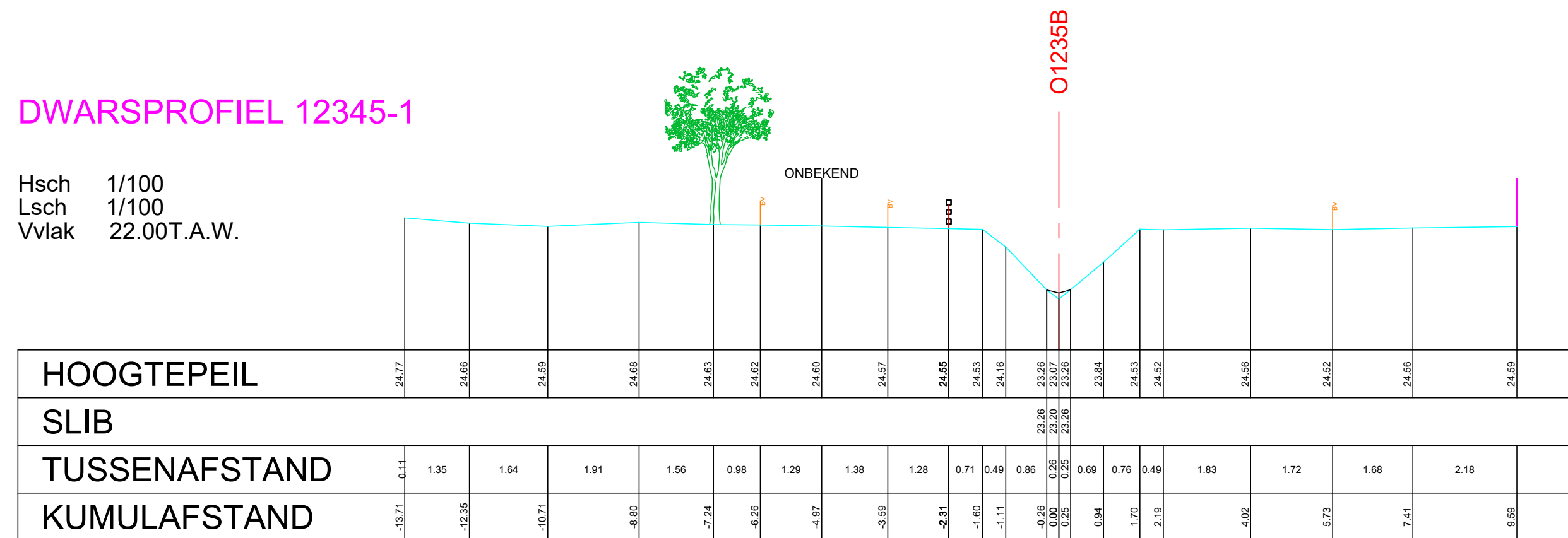
PROVNR WLNAAM
 (VHAG: XXXX)
 GEMEENTE

Dwarsprofiel_12345-1

DWARSPROFIELPLAN

DWARSPROFIEL 12345-1

Hsch 1/100
 Lsch 1/100
 Vvlak 22.00T.A.W.



Opgemeten in: MAAND_JAAR

Dossiernummer machtiging: DOSSIERNUMMER