



0 100 200 300 400 500 m

GEOGRAFISCHE LIGGING:

03° 34' O.L.




51° 10' N.B.

HOOGTE: 6m

TOTALE OPPERVLAKTE: 264 ha

-  moeraszone
-  speelzone
-  niet-beboste oppervlakte
-  loofbos
-  naaldbos
-  vijver/water
-  gebouw
-  verhard pad
-  onverhard pad
-  slingerpad
-  hengelvijver
-  geboortebos
-  merloen

WANDELROUTES

-  'Het is een stom bos'-pad 4 km
-  'Het lichtend bos'-pad 4 km
-  Kabouterpad 2 km
-  'Als de bomen konden praten'-pad 4 km
-  'Doorheen Het Leen'-pad 6 km

!13 Poëziepunt 13 ligt niet langs een verhard pad.